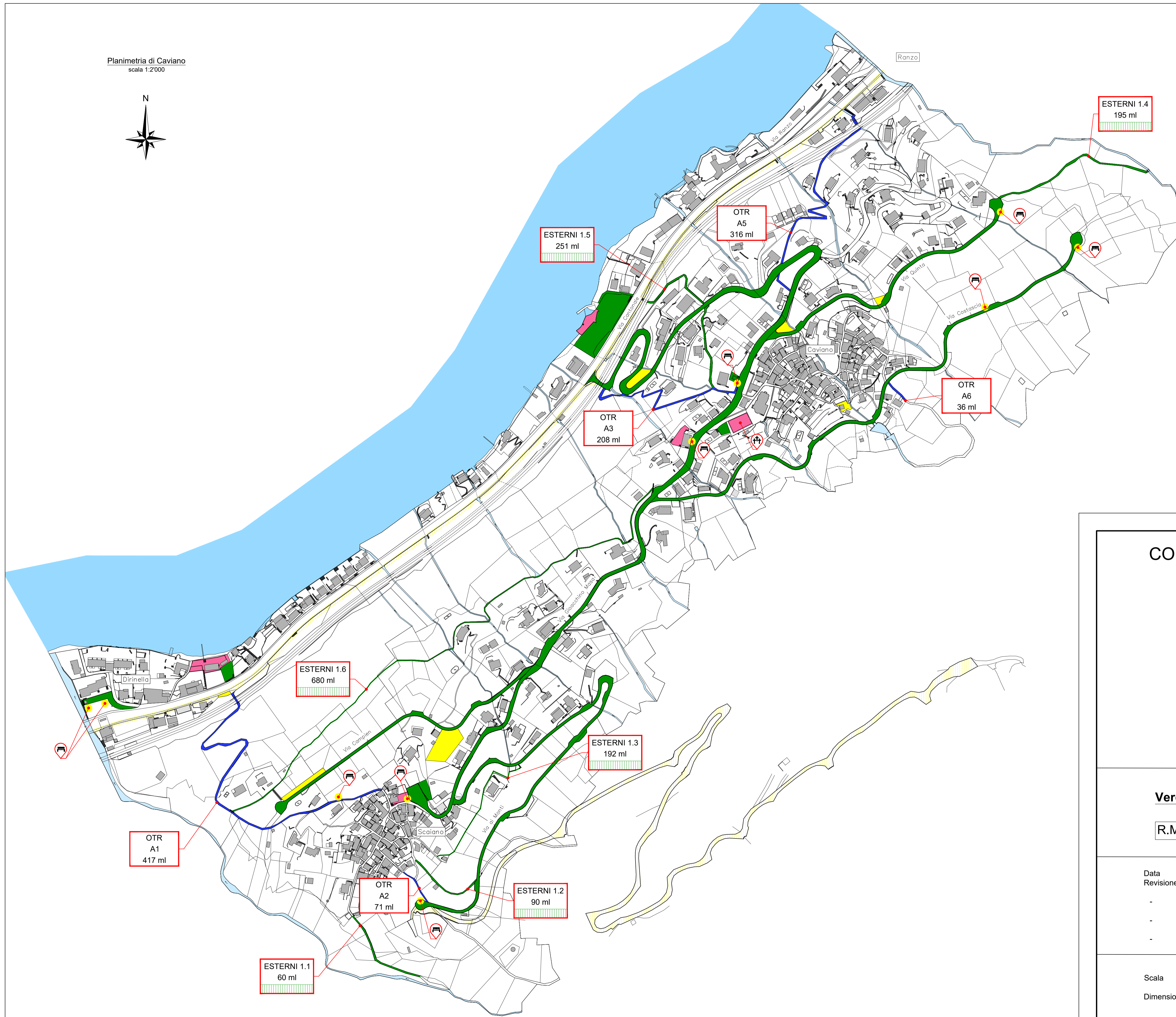

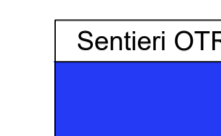


Planimetria di Caviano  
scala 1:2'000



Legenda priorità di intervento / esecutore:

Priorità di intervento	Esecutore	
	Comune	Esterni
Livello 1	[Pink box]	[Pink box]
Livello 2	[Green box]	[Green box]
Livello 3	[Yellow box]	[Yellow box]



Legenda simboli

Descrittivo	Simboli
Panchine	[Bench icon]
Lidi comunali	[LC icon]
Giardini pubblici	[Garden icon]
Aiuole / Fioriere	[Flower icon]
Alberi	[Tree icon]
Parco giochi	[Playground icon]
Verde edifici pubblici	[EP icon]
Altre aree verdi	[AV icon]
Cimitero	[Cemetery icon]
Centro sportivo	[CS icon]
Percorso vita	[PV icon]

## COMUNE DI GAMBAROGNO

### SEZIONE DI CAVIANO



#### Verde pubblico - piano di azione 2019

R.M. 529 / 2019 del 29 aprile 2019

Data Revisione aprile 2019

-  
-  
-

Scala 1 : 2'000

Dimensioni A1 (841 x 594 mm)