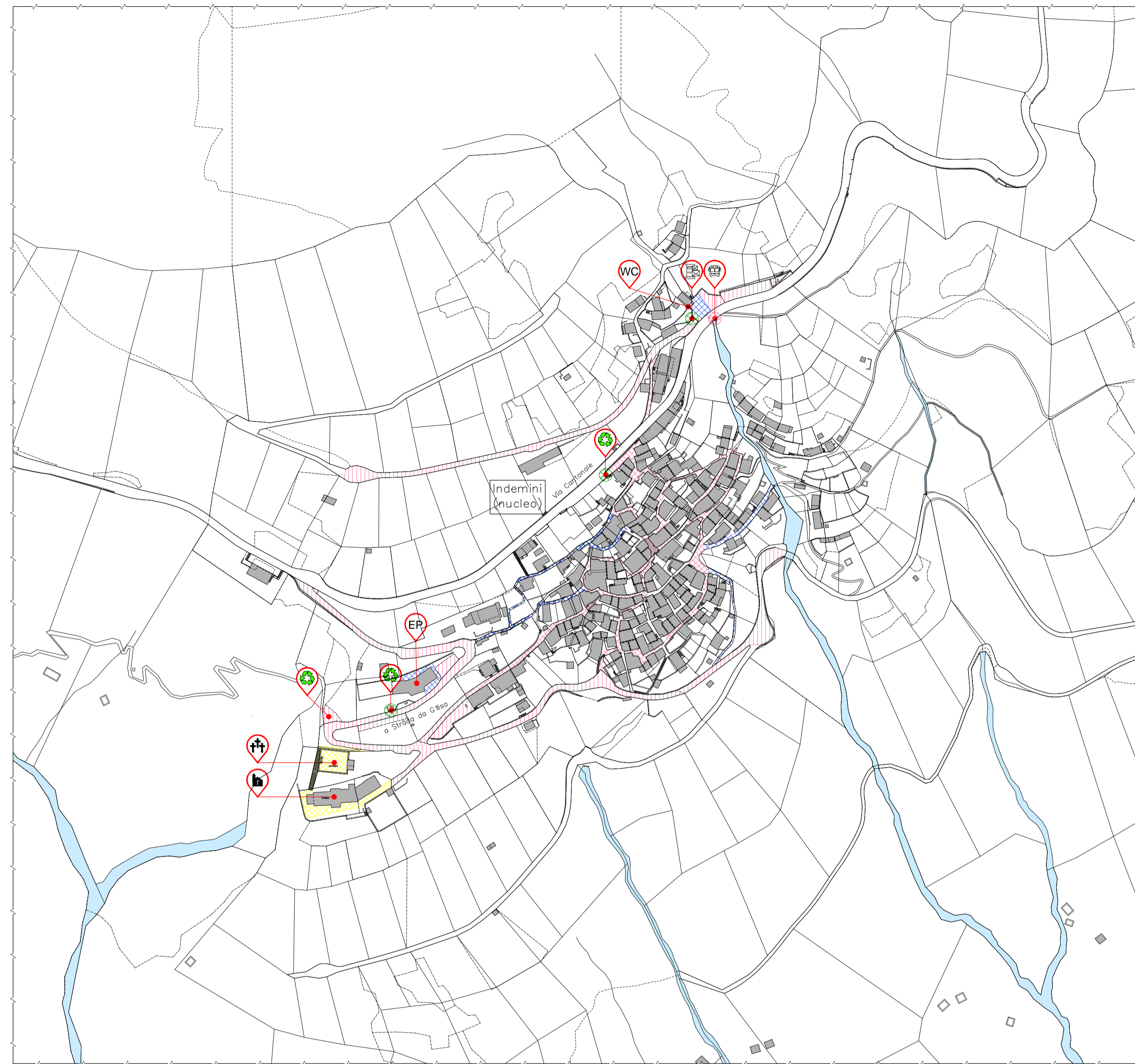

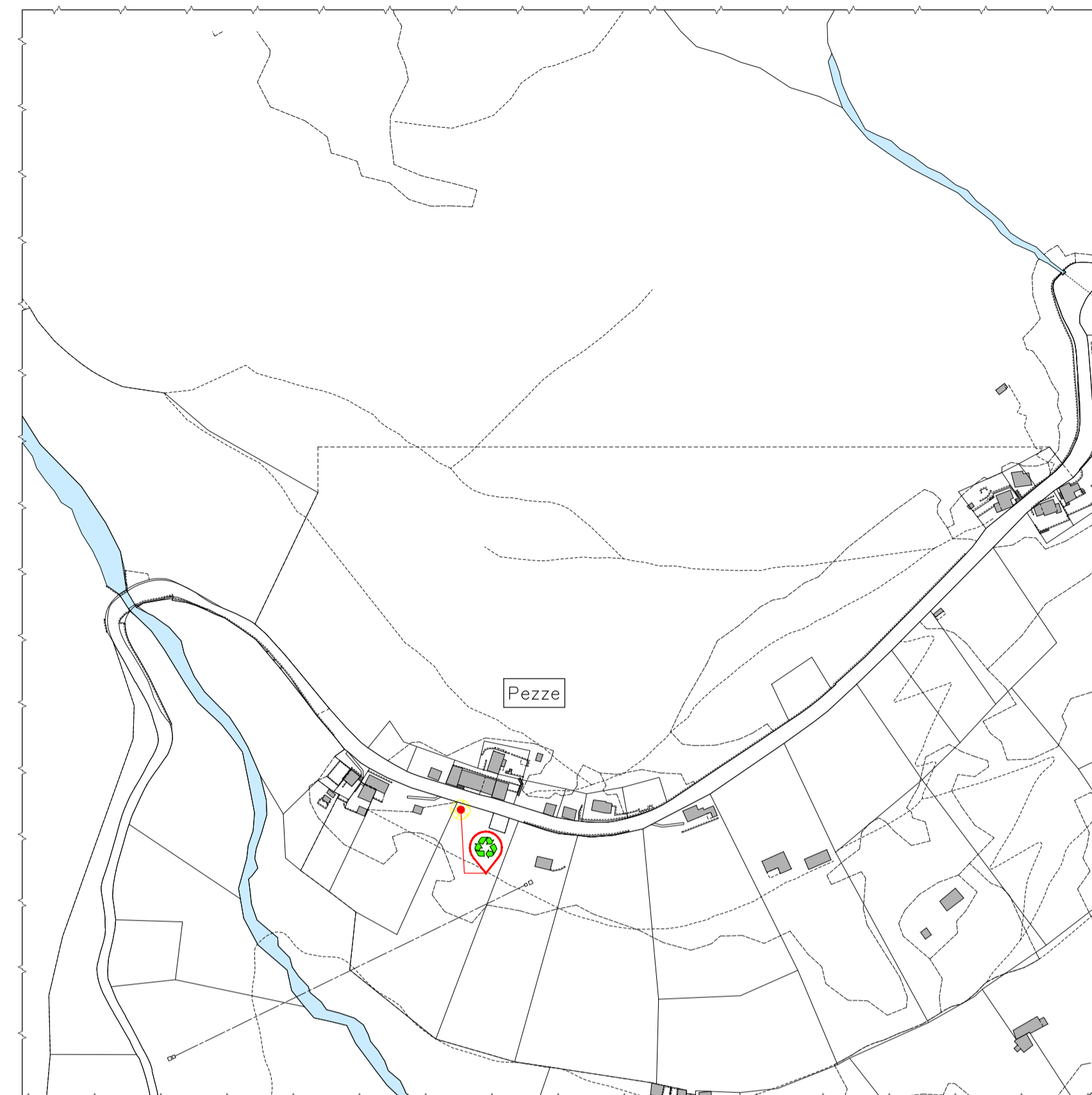


Planimetria di Indemini nucleo
scala 1:2'000



Planimetria di Indemini Pezze
scala 1:2'000



Legenda priorità di intervento / esecutore :

Priorità di intervento	Esecutore		
	Comune	Ausiliari	Esterni
Livello 1			
Livello 2			
Livello 3			
Livello 4			

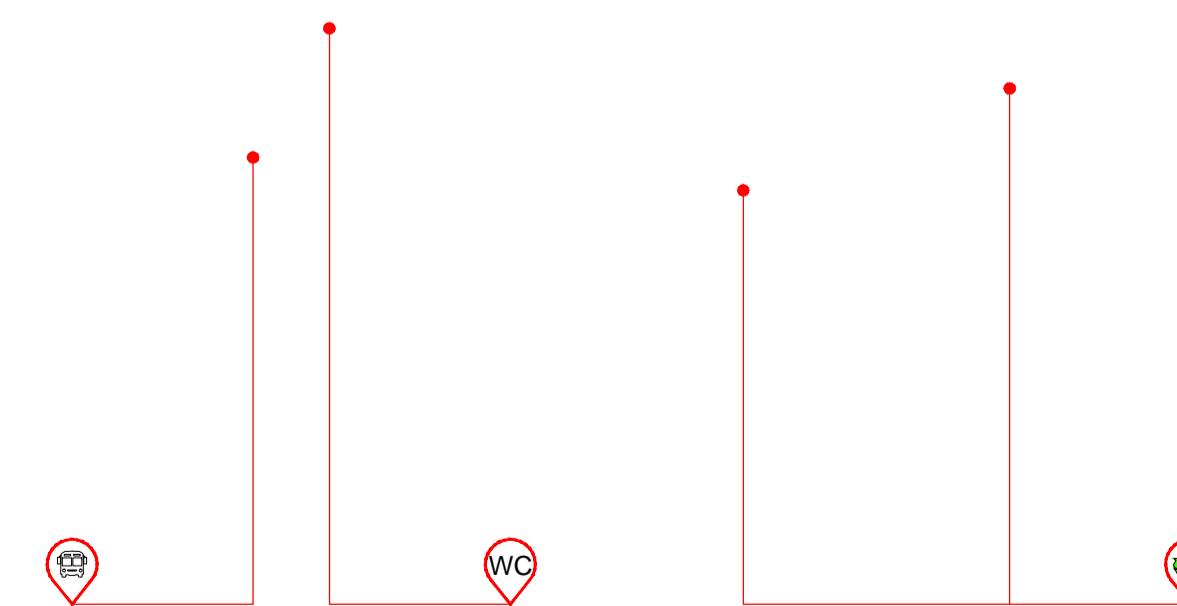
Legenda simboli

Descrittivo	Simboli
Fermata del bus	
Porto / Debarcadere	
Edificio scolastico / Asilo	
Ospedale / Casa di riposo	
Albo comunale	
Casella postale	
Piazza raccolta rifiuti	
Altri edifici pubblici	
WC / Servizio pubblico	
Chiesa	
Cimitero	

Planimetria di Indemini - Isola Bella e Dacca
scala 1:2'000



Fotografia fermata bus, WC e piazza raccolta rifiuti Alpe di Neggia
fuori scala



COMUNE DI GAMBAROGNO

SEZIONE DI INDEMINI

Eventi nevosi - piano di azione 2018/2019

Data ottobre 2018

Revisione -

-

-

Scala 1 : 2'000

Dimensioni A1 (841x 594 mm)